



МУНИЦИПАЛЬНОЕ ОБРАЗОВАНИЕ  
СЕРТОЛОВСКОЕ ГОРОДСКОЕ ПОСЕЛЕНИЕ  
ВСЕВОЛОЖСКОГО МУНИЦИПАЛЬНОГО РАЙОНА  
ЛЕНИНГРАДСКОЙ ОБЛАСТИ

АДМИНИСТРАЦИЯ

ПОСТАНОВЛЕНИЕ

15 декабря 2023  
г. Сертолово

№ 1350

**О присвоении наименований  
элементам улично-дорожной  
сети на территории СНТ  
«Феникс» массива Белоостров  
Всеволожского района  
Ленинградской области**

В соответствии с п.п. 21 ст. 14 Федерального закона от 06.10.2003 г. № 131 «Об общих принципах организации местного самоуправления в Российской Федерации», Федеральным законом от 28.12.2013 № 443-ФЗ «О федеральной информационной адресной системе и о внесении изменений в Федеральный закон «Об общих принципах организации местного самоуправления в Российской Федерации», постановлением Правительства Российской Федерации от 19.11.2014 № 1221 «Об утверждении Правил присвоения, изменения и аннулирования адресов, Уставом муниципального образования Сертолово Всеволожского муниципального района Ленинградской области, на основании Протокола заседания комиссии по присвоению, изменению и аннулированию наименований элементам улично-дорожной сети, наименований элементам планировочной структуры в границах МО Сертолово от 11.12.2023, заявления СНТ «Феникс» (вх. №№05-10-389/2023, 01-09/833, 05-06-1292/2023), администрация МО Сертолово

ПОСТАНОВЛЯЕТ:

1. Присвоить элементам улично-дорожной сети, расположенным на территории СНТ «Феникс» массива Белоостров Всеволожского муниципального района Ленинградской области следующие наименования:

- аллея 1-я,
- аллея 2-я,

- аллея 3-я,
- аллея 4-я,
- аллея Парковая,
- аллея Центральная.

2. Разместить в государственном адресном реестре информацию об адресах:

- Российская Федерация, Ленинградская область, Всеволожский муниципальный район, Сертоловское городское поселение, массив Белоостров, территория СНТ «Феникс», аллея 1-я;

- Российская Федерация, Ленинградская область, Всеволожский муниципальный район, Сертоловское городское поселение, массив Белоостров, территория СНТ «Феникс», аллея 2-я;

- Российская Федерация, Ленинградская область, Всеволожский муниципальный район, Сертоловское городское поселение, массив Белоостров, территория СНТ «Феникс», аллея 3-я;

- Российская Федерация, Ленинградская область, Всеволожский муниципальный район, Сертоловское городское поселение, массив Белоостров, территория СНТ «Феникс», аллея 4-я;

- Российская Федерация, Ленинградская область, Всеволожский муниципальный район, Сертоловское городское поселение, массив Белоостров, территория СНТ «Феникс», аллея Парковая;

- Российская Федерация, Ленинградская область, Всеволожский муниципальный район, Сертоловское городское поселение, массив Белоостров, территория СНТ «Феникс», аллея Центральная.

3. Настоящее постановление вступает в силу после подписания и подлежит официальному опубликованию в газете «Петербургский рубеж», размещению на официальном сайте администрации МО Сертолово в информационно-телекоммуникационной сети Интернет.

4. Настоящее постановление разместить в государственном адресном реестре.

5. Контроль за исполнением настоящего постановления оставляю за собой.

И.о. главы администрации

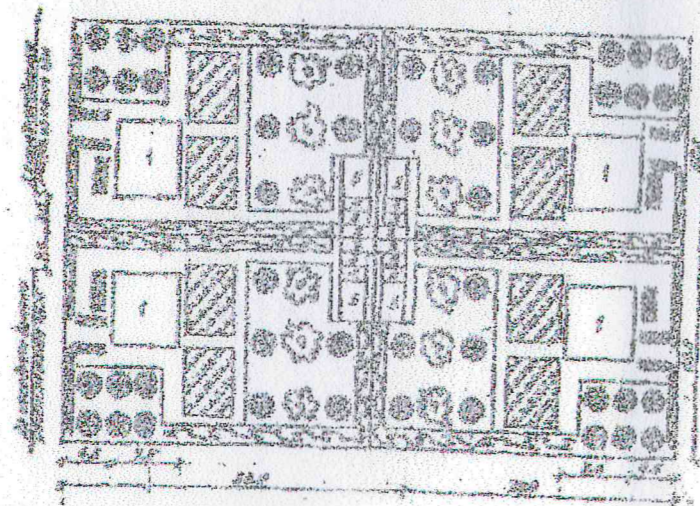


В.В Василенко

Условные обозначения

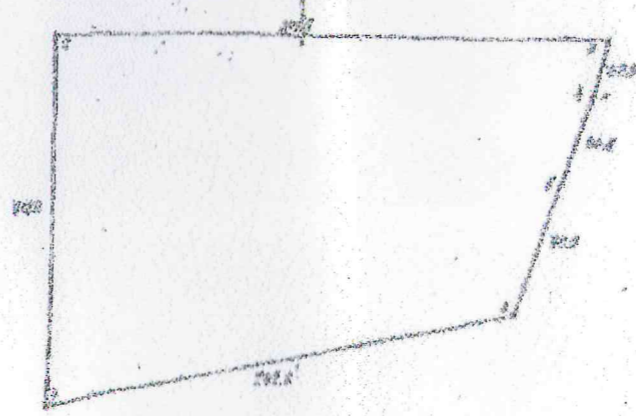
- Местный двор с его стенами
- Стены домовладения
- Фундамент
- Двухэтажный корпус
- Одноэтажный корпус
- Садиковый участок с его стенами
- Бассейн
- Колодезь
- Холл с лестницами
- Холл с одним лестничным помещением
- Ванная с туалетом
- Кухня с одной плитой
- Трансформаторная подстанция
- Мансарда
- Крыльцо
- Садово-огородный участок

Условный код обозначения в условном садиковом участке



- 1. Двор
- 2. Стены
- 3. Фундамент
- 4. Холл
- 5. Фундамент
- 6. Мансарда
- 7. Кухня
- 8. Двор
- 9. Крыльцо

Границы земельного участка



Высказывания соседей

Владельцы смежных земельных участков высказывают следующие замечания к проекту: ...

1. Проект не учитывает интересы владельцев смежных участков ...

2. Проект не учитывает интересы владельцев смежных участков ...

3. Проект не учитывает интересы владельцев смежных участков ...

4. Проект не учитывает интересы владельцев смежных участков ...

5. Проект не учитывает интересы владельцев смежных участков ...

6. Проект не учитывает интересы владельцев смежных участков ...

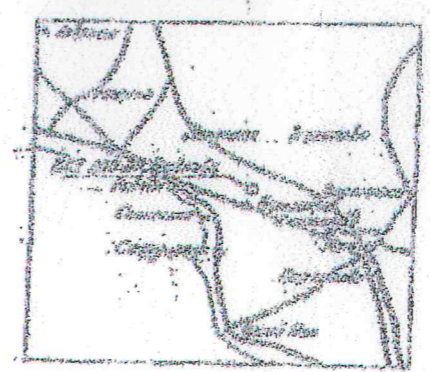
7. Проект не учитывает интересы владельцев смежных участков ...

8. Проект не учитывает интересы владельцев смежных участков ...

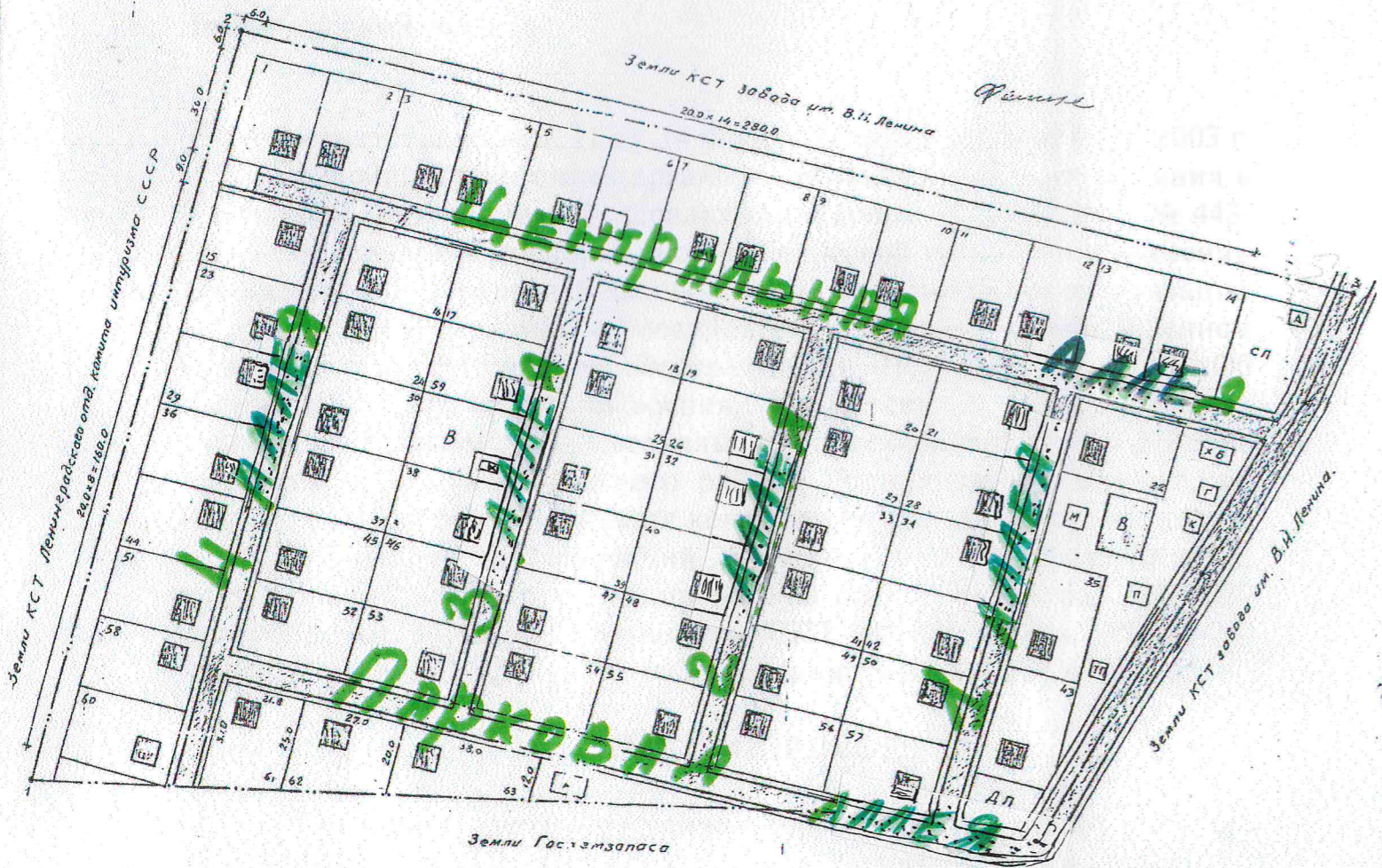
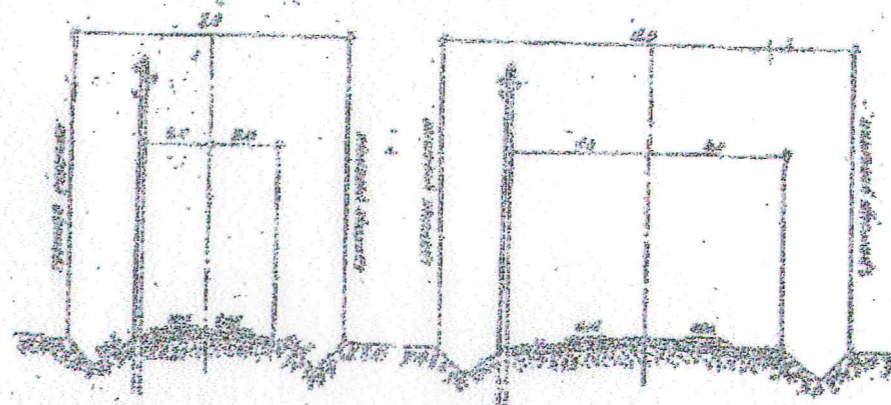
9. Проект не учитывает интересы владельцев смежных участков ...

10. Проект не учитывает интересы владельцев смежных участков ...

Согласованный план



Компьютерная обработка данных по проекту



Подпись: *[Handwritten Signature]*

Подпись: *[Handwritten Signature]*

Подпись: *[Handwritten Signature]*

Подпись: *[Handwritten Signature]*

Подпись: *[Handwritten Signature]*



Высказывания владельцев смежных земельных участков		Итого	
№	Содержание	№	Содержание
1			
2			